

Odbor dopravy
oddělení dopravy a komunikací

Adresa pracoviště:
Pardubická 67
537 16 Chrudim

Č. j.: CR 099931/2023 ODP/LD
Spis. zn.: CR 091342/2023 ODP/LD
Váš dopis ze dne:
Spis. a skart. znak a lhůta: 280.6 V/5
Počet listů: 1
Počet příloh: 6

Vyřizuje: Ing. Luděk Daněk
Tel: 469 657 508
E-mail: ludek.danek@chrudim-city.cz

V Chrudimi dne: 20.12.2023

Obdrží:

Sweco a.s., IDDS: i2cegr3
sídlo: Tábořská č.p. 940/31, 140 00 Praha 4-Nusle

Stanovisko

k záměru stavby: **“Modernizace silnice II/355, Chrast - Hrochův Týnec (okružní křiž.)“.**

Městský úřad Chrudim, Odbor dopravy příslušný:

- podle § 40 odst. 4 písm. a) zákona č. 13/1997 Sb., o pozemních komunikacích, ve znění pozdějších předpisů, vykonávat působnost silničního správního úřadu ve věcech silnic a veřejně přístupných účelových komunikací s výjimkou věcí, o kterých rozhoduje Ministerstvo dopravy nebo orgán kraje v přenesené působnosti,
- podle § 40 odst. 4 písm. d) zákona č. 13/1997 Sb., o pozemních komunikacích, ve znění pozdějších předpisů, uplatňovat stanovisko k územním plánům a regulačním plánům a závazné stanovisko v územním řízení, z hlediska řešení místních a účelových komunikací,

po zhlédnutí předložené projektové dokumentace k výše uvedenému záměru stavby (viz příloha č. 1) až 6) ve stupni **pro územní řízení** a dotýkajícího se **silnice II/355 v úseku od okružní křižovatky v Chrasti po okružní křižovatku** (silnice II/355, ul. Smetanova a místní komunikace) **v Hrochově Týnci a místních či veřejně přístupných účelových komunikací napojených na silnici II/355 v uvedeném úseku** k provedení stavby **nemáme námitek** a dále uvádíme:

- 1) K tomuto stavebnímu záměru bylo dne 6.9.2022 pod č.j. CR 070696/2022 ODP/KL vydáno naše stanovisko, jehož podmínky zůstávají v platnosti.
- 2) Předložená upravená projektová dokumentace řeší úpravu odvodnění. Navržené úpravy odvodnění včetně odvodňovacích zařízení (silniční příkopy, propustky a jiná zařízení či součásti silnice) budou odpovídat ČSN 73 6101, ČSN 73 6110 a TP 83 – Odvodnění pozemních komunikací.

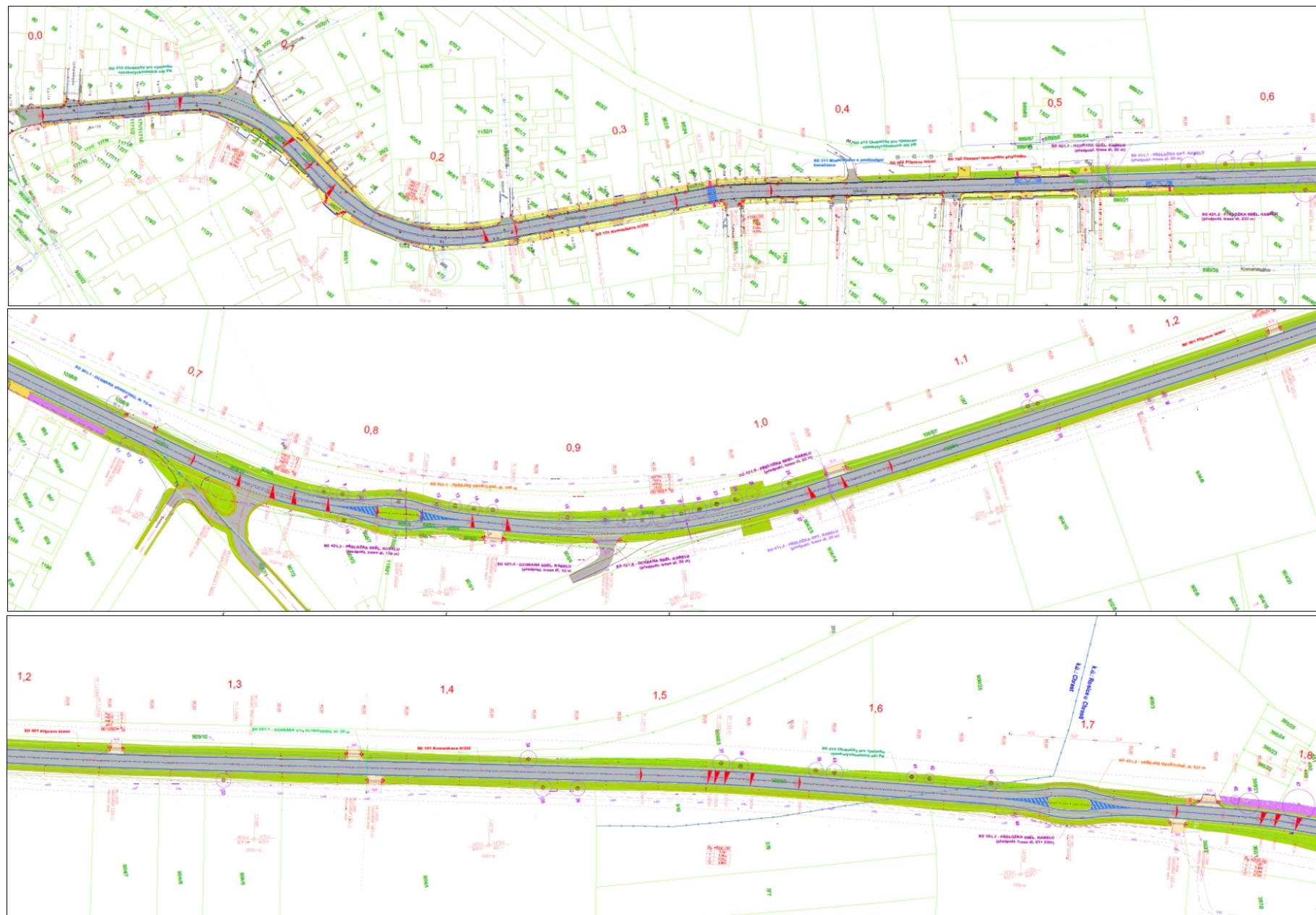
- 3) Propustky pod sjezdy budou mít šikmá čela a budou zatrubněny troubami o světlosti dle vyhlášky č. 104/1997 Sb., kterou se provádí zákon č. 13/1997 Sb. o pozemních komunikacích.
- 4) Komunikace musí i po opravě odpovídat ČSN 73 6101, ČSN 73 6110.
- 5) Upozorňujeme, že projektant v souladu s §159 zákona 183/2006 Sb. o územním plánování a stavebním řádu (stavební zákon) ve znění pozdějších předpisů odpovídá za správnost, celistvost, úplnost a bezpečnost stavby provedené podle jím zpracované projektové dokumentace a za proveditelnost stavby podle této dokumentace.

Platnost tohoto stanoviska je stanovena na dobu 2 roků ode dne vydání, pokud v této době nebude zahájeno nebo nebude probíhat příslušné správní řízení (územní, stavební, apod.).

Otisk úředního razítka

Ing. Luděk Daněk v. r.
oprávněná úřední osoba

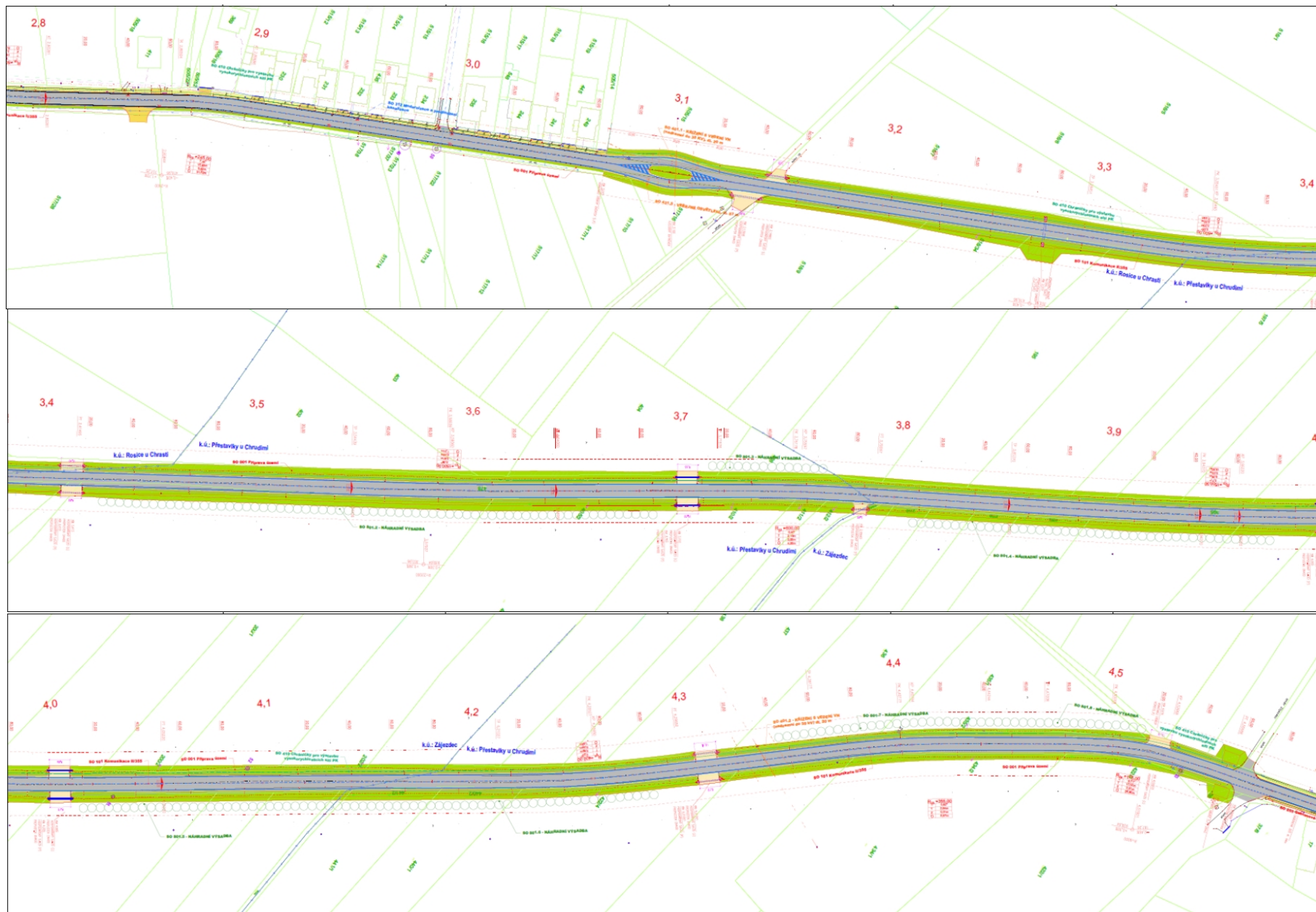
Příloha č. 1



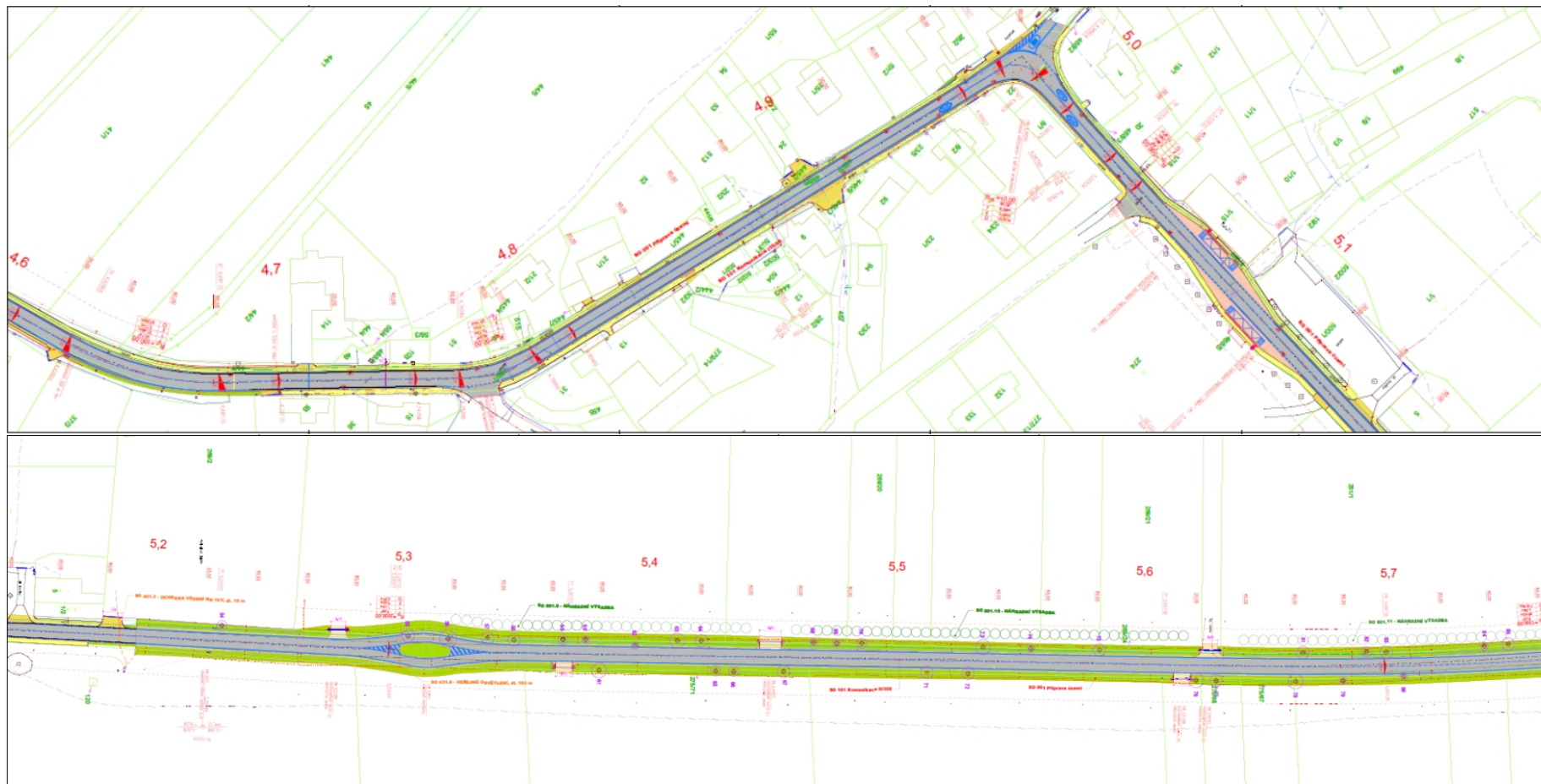
Příloha č. 2



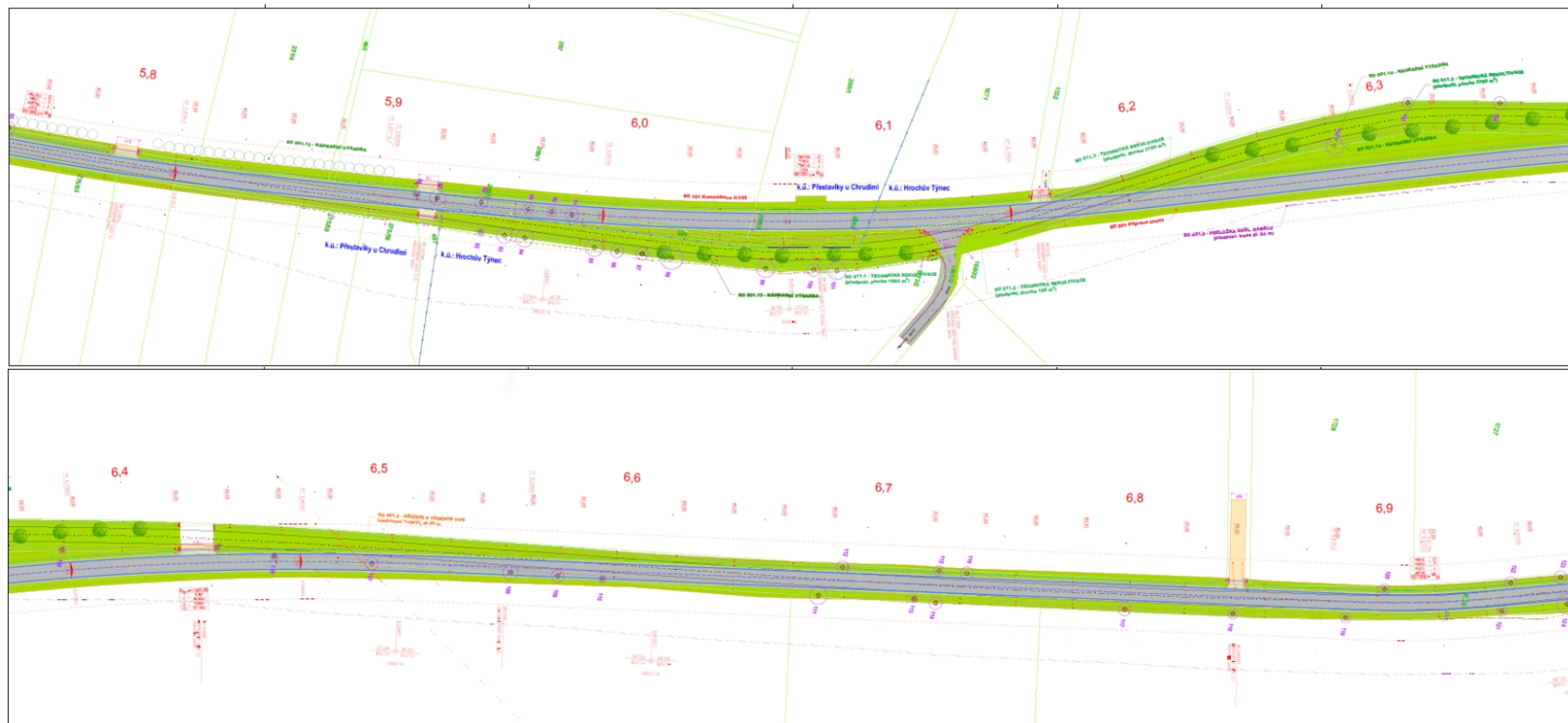
Příloha č. 3



Příloha č. 4



Příloha č. 5



The drawing consists of two main parts: a plan view (top) and a cross-section view (bottom). The plan view shows a road with a width of 7.0m, 7.1m, 7.2m, and 7.3m. The cross-section view shows a road with a width of 7.4m, 7.5m, and 7.6m. The drawing includes a legend with symbols for various road features and a scale bar.

Legend:

- Symbol 1:** Road edge
- Symbol 2:** Road centerline
- Symbol 3:** Road width
- Symbol 4:** Road surface
- Symbol 5:** Road shoulder
- Symbol 6:** Road drainage
- Symbol 7:** Road lighting
- Symbol 8:** Road signage
- Symbol 9:** Road construction
- Symbol 10:** Road maintenance
- Symbol 11:** Road safety
- Symbol 12:** Road environment
- Symbol 13:** Road history
- Symbol 14:** Road future
- Symbol 15:** Road impact
- Symbol 16:** Road benefit
- Symbol 17:** Road cost
- Symbol 18:** Road value
- Symbol 19:** Road quality
- Symbol 20:** Road quantity
- Symbol 21:** Road quality
- Symbol 22:** Road quantity
- Symbol 23:** Road quality
- Symbol 24:** Road quantity
- Symbol 25:** Road quality
- Symbol 26:** Road quantity
- Symbol 27:** Road quality
- Symbol 28:** Road quantity
- Symbol 29:** Road quality
- Symbol 30:** Road quantity

Scale: 1:1000

